



АДМИНИСТРАЦИЯ ГОРОДА ПЕРМИ
ДЕПАРТАМЕНТ ЗЕМЕЛЬНЫХ ОТНОШЕНИЙ

РЕШЕНИЕ

о размещении объектов № 1565 от 16.08.2019

г. Пермь, ул. Сибирская, 15

Департамент земельных отношений администрации города Перми в соответствии с пунктом 3 статьи 39.36 Земельного кодекса Российской Федерации, Положением о порядке и условиях размещения объектов на землях или земельных участках, находящихся в государственной или муниципальной собственности, на территории Пермского края без предоставления земельных участков и установления сервитутов, утвержденным постановлением Правительства Пермского края от 22.07.2015 № 478-п

разрешает АО «Газпром газораспределение Пермь» (ИНН 5902183841, ОГРН 1025900512670, место нахождения: 614000, г. Пермь, ул. Петропавловская, д. 43)

размещение объекта: газопровод давлением до 0,6 Мпа, для размещения которого не требуется разрешения на строительство

способ размещения объекта: подземный

на землях: государственная собственность на которые не разграничена

на срок: 11 месяцев

местоположение: г. Пермь, Свердловский район, ул. Водозабор, к дому 1.

Территория, согласно схеме, расположена в зонах санитарной охраны: второй пояс зоны санитарной охраны поверхностного источника водоснабжения - Новолядовского водозабора, третий пояс зоны санитарной охраны поверхностного источника водоснабжения - Новолядовского водозабора; в прочих зонах ограничений: водоохранная зона, прибрежная защитная полоса; на территории объекта археологического наследия – памятник «Пеганкова Гора I, городище».

АО «Газпром газораспределение Пермь»:

1. Соблюдать санитарные правила и нормы, установленные постановлением Главного государственного санитарного врача Российской Федерации от 14.03.2002 № 10 «О введении в действие санитарных правил и норм «Зоны санитарной охраны источников водоснабжения и водопроводов питьевого назначения. СанПиН 2.1.4.1110-02».

2. Соблюдать ограничения, установленные приказом министерства культуры, молодежной политики и массовых коммуникаций Пермского края от 29.12.2013 № СЭД-27-01-12-654 «Об установлении границ территории, утверждении режима использования объекта археологического наследия - памятника «Пеганкова Гора I, городище».

АО «Газпром газораспределение Пермь» в соответствии с пунктом 7(2) Положения о порядке и условиях размещения объектов на землях или земельных участках, находящихся в государственной или муниципальной собственности,

на территории Пермского края без предоставления земельных участков и установления сервитутов, утвержденного постановлением Правительства Пермского края от 22.07.2015 № 478-п, представить в департамент земельных отношений в течение 1 месяца с момента размещения объектов материалы контрольной геодезической съемки размещенных объектов на бумажном и электронном носителях на безвозмездной основе.

В соответствии со статьей 20¹ Закона Пермского края от 14.09.2011 № 805-ПК «О градостроительной деятельности в Пермском крае» АО «Газпром газораспределение Пермь»:

Не позднее, чем за 10 рабочих дней до начала строительства и реконструкции безвозмездно передать в департамент градостроительства и архитектуры администрации города Перми один экземпляр копий разделов проектной документации, предусмотренных пунктом 1 части 12 статьи 48 Градостроительного кодекса Российской Федерации.

В течение 10 рабочих дней после окончания работ по строительству, реконструкции безвозмездно передать в департамент градостроительства и архитектуры администрации города Перми схему, отображающую расположение объекта и сетей инженерно-технического обеспечения, подписанную АО «Газпром газораспределение Пермь», с приложением текстового и графического описания местоположения границ охранной и санитарно-защитной зоны, перечень координат характерных точек границ такой зоны.

Приложение: схема предполагаемых к использованию земель или части земельного участка (на 1 л. в 1 экз.).

Начальник отдела предоставления
земельных участков по работе
с юридическими лицами



Н.М Санникова

Схема предполагаемых к использованию земель или части земельного участка

Объект: Газопровод давлением до 0,6 Мпа, для размещения которого не требуется разрешения на строительство

Местоположение: расположенных по адресу: Пермский край, г. Пермь, Свердловский район, ул. Водозабор, к дому 1

Каталог координат, м

Площадь земель или части земельного участка, кв.м.: 845

Категория земель: земли населенных пунктов

Вид разрешенного использования: -

Описание границ смежных землепользователей:

От точки н1 до точки н2 - земельный участок с

кадастровым номером 59:01:1011496:24

От точки н2 до точки н5 - земельный участок с

кадастровым номером 59:01:1011476:24

От точки н5 до точки н8 - земли общего пользования

От точки н8 до точки н10 - земельный участок с

кадастровым номером 59:01:1011476:13


От точки н10 до точки н1 - земли общего пользования

№ точки границы	X	Y
н1	522829.47	2256145.76
н2	522827.25	2256151.59
н3	522825.34	2256150.60
н4	522814.83	2256150.52
н5	522814.84	2256154.36
н6	522804.91	2256156.02
н7	522787.22	2256157.10
н8	522785.79	2256159.67
н9	522750.67	2256162.24
н10	522739.06	2256163.09
н11	522738.70	2256154.19
н12	522777.16	2256152.63
н13	522780.56	2256146.51
н14	522804.91	2256145.02
н15	522820.51	2256142.41
н16	522826.04	2256144.30
н1	522829.47	2256145.76


Условные обозначения:



- предполагаемый участок земель, на которых планируется размещение объекта



- границы и номер земельного участка, сведения о которых внесены в ГКН



- границы и номер объекта капитального строительства, сведения о которых внесены в ГКН

- граница кадастрового квартала

59.32.2.857

- зоны с особыми условиями использования территории, сведения о которых внесены в ГКН

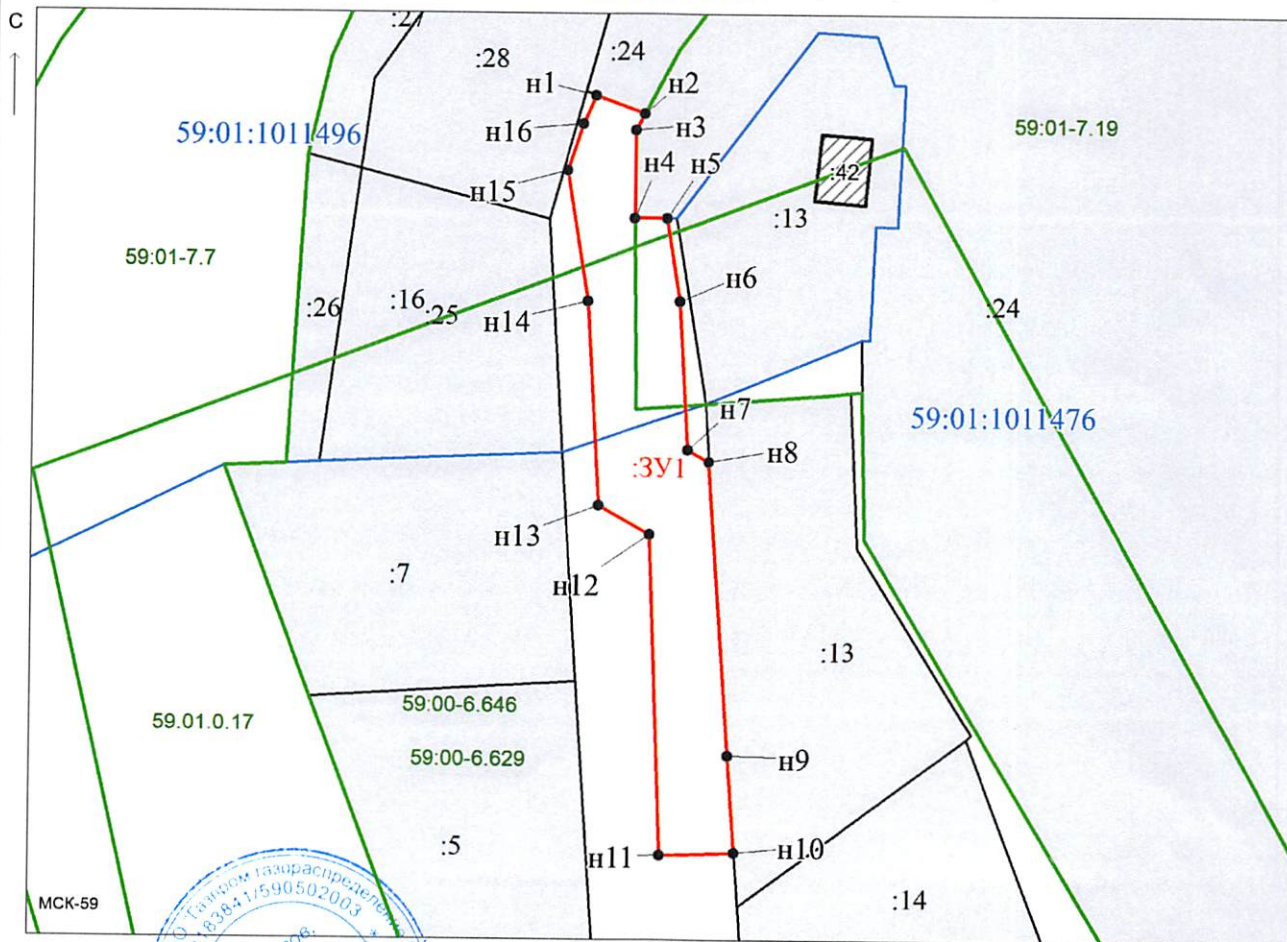
:3У1

- обозначение запрашиваемого земельного участка

н1

- характерная точка границ земель или части земельного участка

59:01:1011496 - номер кадастрового квартала



Масштаб 1:800

Заявитель:

/ Захарова Е. Л.

(подпись, расшифровка подписи)

МП (для юридических лиц

и индивидуальных предпринимателей)